

Živé pomezí Krumlovsko – Jevišovicko

územní působnost místní akční skupiny



ŽIVÉ POMEZÍ
KRUMLOVSKO - JEVIŠOVICKO



Živé pomezí Krumlovsko – Jevišovicko, občanské sdružení

Palackého 57, 672 01 Moravský Krumlov
tel: +420 515 230 240, +420 724 702 722
office@zivepomezi.cz

www.zivepomezi.cz



Tato publikace prezentuje území působnosti místní akční skupiny **Živé pomezí Krumlovsko - Jevišovicko**. Charakter obcí a jejich specifika jsou zpracovány telegraficky a doplněny obrazovou prezentací s vystižením zajímavostí, které činí každou obec jedinečnou a pozoruhodnou. Zvláštní pozornost je logicky věnována projektům realizovaným v rámci Strategického plánu Leader v letech 2008 -2011. V obcích s územní příslušností je umožněno v rámci realizace Strategického plánu Leader čerpat podporu na projekty předkládané podnikateli, neziskovými organizacemi, církvemi, svazky obcí či samotnými obcemi.

Místní akční skupina Živé pomezí Krumlovsko - Jevišovicko vznikla až v polovině roku 2006. I přes velkou konkurenci stabilizovaných a rozvinutých místních akčních skupin v ČR byla prvními, kteří v roce 2008 zahájily realizaci **Strategického plánu Leader** s evropskou dotační podporou. Iniciativa **LEADER** je podpůrným nástrojem pro vyvážený, udržitelný a ekonomický rozvoj venkovského území v zemích Evropské unie. V hlavních Evropských zemích je tato iniciativa podporována více jak 10 let. Hlavní principy práce touto metodou jsou ukotveny v Nařízení Evropské komise č. 1698/2005 ze dne 20. září 2005 o podpoře pro rozvoj venkova z Evropského zemědělského fondu pro rozvoj venkova (EAFRD). Za dobu realizace programů a iniciativ LEADER na evropském venkově dokázal svou životaschopnost a smysl. Snad i proto, že jde o jediný podporovaný program tvořený aktivními subjekty v daném území a je nastavován pro potřeby lidí žijících a působících v daném území.

Do území je začleněno 49 obcí Znojemska s celkovou rozlohou 45307 hektarů. Žije zde přibližně 23 tisíc obyvatel. Území je rozloženo podél jihovýchodní krajské hranice Jihomoravského kraje a kraje Vysočina. Oblast Znojemska patří mezi nejteplejší a nejsušší území České republiky. K tomu také přispívá poloha ve srážkovém stínu českomoravské vrchoviny a blízkost Jaderné elektrárny Dukovany. Průměrná nadmořská výška se pohybuje mezi 250 - 420 m n.m. Charakterickým znakem je málo členitá plošina Jevišovické pahorkatiny, proříznutá údolími meandrujících řek Jevišovka a Rokytné, okrajově zasahuje údolí řeky Jihlavy. Řeky vytváří místy hluboká nepřístupná kaňonovitá údolí. Celé území náleží do hlavního povodí řeky Moravy, dílčího povodí Dyje. Mezi významné vodní plochy patří přehrada Jevišovka v Jevišovicích a několik rybníků. Přírodní parky Jevišovka, Rokytná a Střední Pohlaví vymezují harmonické až přírodní části krajiny vázané na významné řeky území - Jevišovku, Rokytnou a Jihlavu. Na lesní území a jejich okolí jsou vázány lokality s vysokou přírodní hodnotou. Mimo přírodní parky převládá krajina zemědělská, málo lesnatá. Část mikroregionu Moravskokrumlovsko je tradičně spojena s pěstováním vinné révy a meruněk. Území je součástí Znojenské vinařské oblasti. Tato část okresu Znojmo se vyznačuje odlehlostí od průmyslu a tvrdých investic, malou četností velkých center, velkým počtem malých sídel s průměrným počtem cca 300 - 400 obyvatel. Největší centrum, město Moravský Krumlov (6000 obyvatel), se nachází v severní části území.

Území místní akční skupiny je bohaté na archeologické lokality a kulturní památky. To má souvislost s raným osídlováním území od neolitu. Dokládají to četné archeologické nálezy a lokality. Některé obce v regionu byly dříve osídleny i německými komunitami.

Vlastní aktivity místní akční skupiny se soustřeďují, kromě realizace Strategického plánu Leader, na rozvíjení potenciálu a trvalých hodnot území. Činnost občanského sdružení se orientuje na naplňování vlastní integrované rozvojové strategie a společné vize, kterou je „trvale udržitelný rozvoj a atraktivita území“. Aktivity se soustřeďují na zvyšování kvality života na venkově a zvyšování atraktivitu území. Mezi významné integrované projekty iniciované místní akční skupinou patří Pátevní cyklostezka Krumlovsko -Jevišovicko propojená s regionálními i nadregionálními sítěmi cyklotras a stezek.



Název obce:

Místní části:

Adresa:

Kontakt:

Web:

Počet obyvatel:

Katastrální výměra:

Atraktivity obce:

Městys Běhařovice

Stupešice, Ratišovice

Běhařovice 43, 671 39

oubeharovice@volny.cz

+420 515 252 235

www.obec-beharovice.cz

413

1403 ha

- » kostel Nejsvětější Trojice z roku 1596
- » k obci náleží ves Stupešice a Ratišovice

Realizované projekty v rámci Strategického plánu Leader:

Název projektu:

Žadatel:

Výzva/Rok:

Obnova zvoníčky ve Stupešicích

Městys Běhařovice

3/2009



Blanné

Název obce:

Blanné

Adresa:

Blanné 27, 671 54 Hostim

Kontakt:

+420 739 575 339

obec@blanne.cz

www.blanne.cz

Web:

Počet obyvatel:

86

Katastrální výměra:

248 ha





Název obce:

Adresa:

Kontakt:

Web:

Počet obyvatel:

Katastrální výměra:

Atraktivity obce:

Městys Blížkovice

Blížkovice 130, 671 55

+420 515 258 112

obec@blizkovice.cz

<http://mesta.obce.cz/blizkovice/>
1238

2084 ha

- » kostel sv. Bartoloměje pravděpodobně ze 14. století
- » kapličky - sv. Jana Nepomuckého, sv. Anny, P. Marie Třídubské a sv. Floriána
- » blízkovické mlýny - Berkův, Mácův, Procházkův a Stehlíkův
- » podzemní chodby z období 30. války, dosud nepřístupné

Realizované projekty v rámci Strategického plánu Leader:

Název projektu:

Žadatel:

Výzva/Rok:

Rekonstrukce radnice - II. etapa

Městys Blížkovice

3/2009

Název projektu:

Žadatel:

Výzva/Rok:

Průzkum podzemních prostor pod náměstím v Blížkovicích

Městys Blížkovice

4/2010



Boskovštejn

Název obce:

Boskovštejn

Adresa:

Boskovštejn 1, 671 54 Hostim

Kontakt:

+420 515 258 230

ou.boskovstejn@volny.cz

www.boskovstejn.cz

Web:

Počet obyvatel:

150

Katastrální výměra:

758 ha

Atraktivity obce:

- » tvrz ze 16. století
- » kaple P. Marie Bolestné v poli u rybníka „Kabelka“
- » zvonice





Název obce:

Adresa:

Kontakt:

Web:

Počet obyvatel:

Katastrální výměra:

Atraktivity obce:

Ctidružice

Ctidružice 66, 671 54 Hostim

+420 515 258 340

obec.ctidruzice@tiscali.cz

www.ctidruzice.cz

323

1267 ha

- » kaple sv. Jana Nepomuckého z roku 1830
- » Boží muka při silnici mezi Ctidružicemi a Blížkovicemi z 18. století
- » na východ od obce leží kopec Kněžík, obehnan dokola obrovskými kameny
- » v oblasti Na bojišti se nacházejí zbraně a různé předměty ze švédských válek



Realizované projekty v rámci Strategického plánu Leader:

Název projektu:

Žadatel:

Výzva/Rok:

Název projektu:

Žadatel:

Výzva/Rok:

Oprava kaple sv. Jana Nepomuckého

Obec Ctidružice

4/2010

Multifunkční centrum Ctidružice

Obec Ctidružice

5/2010

Čermákovice

Název obce:

Adresa:

Kontakt:

Web:

Počet obyvatel:

Katastrální výměra:

Čermákovice

Čermákovice 52, 671 73 Tulešice

+420 515 338 147

oucermakovice@tiscali.cz

www.obec-cermakovice.cz

91

533 ha

Atraktivita obce:

- » samota Alinkov, nachází se zde jeden z nejstarších mlýnů na řece Rokytné (zmiňován je roku 1270), v 16.století sídlo komunity novokřtěnců
- » kaple sv. Jakuba Většího z roku 1896





Název obce:

Adresa:

Kontakt:

Web:

Počet obyvatel:

Katastrální výměra:

Atraktivita obce:

Černín

Černín 49, 671 53 Jevišovice

+420 515 231 237

cernin@atlas.cz

www.cernin-zn.cz

86

992 ha

- » kostel sv. Jakuba Většího s raně gotickými základy ze 13. století
- » čtyřboká Boží muka u silnice z počátku 18. století
- » socha sv. Jana Nepomuckého ze 17. století
- » Svatá Trojice (na východním okraji obce)



Dobelice

Název obce:

Dobelice

Adresa:

Dobelice, 672 01 Moravský Krumlov

Kontakt:

+420 515 323 165

obecdobelice@volny.cz

Web:

www.moravskokrumlovsko.cz/

dobelice/

Počet obyvatel:

270

Katastrální výměra:

400 ha

Atraktivita obce:

- » kaplička na křižovatce v obci
- » zvonice na návsi
- » zaniklá ves Ledvice půl kilometru jihozápadně od obce
- » Přírodní rezervace Na Kocourkách - pahorky se stepní vegetací, lokalita s paleontologickým významem, lokalita evropské soustavy Natura 2000





Název obce:

Adresa:

Kontakt:

Web:

Počet obyvatel:

Katastrální výměra:

Dobřínsko

Dobřínsko, 672 01 Moravský Krumlov

+420 515 338 149

obec.dobrinisko@tiscali.cz

www.dobrinisko.obec.cz

398

551 ha

Atraktivita obce:

- » farní kostel sv. Prokopa, jehož první zmínky sahají do roku 1298
- » Morový sloup
- » Dobřínský rybník



Dolní Dubňany

Název obce:

Adresa:

Kontakt:

Web:

Počet obyvatel:

Katastrální výměra:

Atraktivita obce:

Dolní Dubňany

Dolní Dubňany 40, 671 73 Tulešice

+420 515 338 139

obec@dolnidubnany.cz

www.dolnidubnany.cz

460

813 ha

- » kostel sv. Václava postaven v druhé polovině 13. století řádem templářů, v mobiliáři kostela se nachází pozdně románská křtitelnice ze 13. století
- » Přírodní památka Ve Žlebě a Přírodní památka Široký, lokality evropské soustavy Natura 2000, s výskytem koniklic velké
- » Festival dechových hudeb (každoročně se koná první neděle v červnu)



Realizované projekty v rámci Strategického plánu Leader:

Název projektu:

Žadatel:

Výzva/Rok:


Sociální vybavení na hřišti v Dolních

Dubňanech

Obec Dolní Dubňany

1/2008





Název obce:

Adresa:

Kontakt:

Web:

Počet obyvatel:

Katastrální výměra:

Atraktivita obce:

Džbánice

Džbánice 50, 671 71 Hostěradice

+420 515 323 415

dzbanice@tiscali.cz

www.obec-dzbanice.cz

159

540 ha

» kaple sv. Gottharda z roku 1846



Grešlové Mýto

Název obce:

Adresa:

Kontakt:

Web:

Počet obyvatel:

Katastrální výměra:

Grešlové Mýto

Grešlové Mýto 22, 671 56

+420 515 258 151

greslovemyto@tiscali.cz

www.greslovemyto.cz

195

216 ha

Atraktivita obce:

- » silniční most – nemovitá kulturní památka, leží u silnice I. třídy E59
- » Zájezdní hostinec
- » Nad Mírovcem – rovinné neopevněné sídliště, archeologická lokalita



Hluboké Mašůvky



Název obce:

Adresa:

Kontakt:

Web:

Počet obyvatel:

Katastrální výměra:

Atraktivita obce:

Hluboké Mašůvky

Hluboké Mašůvky 10, 671 52 Hluboké Mašůvky

+420 515 255 225

hlubokemasuvky@tiscali.cz

www.hlubokemasuvky.cz

790

1280 ha

- » Významná archeologická lokalita (opevněná osada lidí s moravskou malovanou keramikou, Venuše, aj.)
- » Významné poutní místo: kostel Navštívení Panny Marie, Kalvárie, Boží hrob, Mariánská cesta, Sedmibolestná cesta, Lurdská jeskyně, Svatá studna, sochy národních světců
- » Mariánské pouti (první sobota v měsíci)
- » Koupaliště
- » Camping Country
- » letiště MODEL CITY
- » Mlynářská stezka
- » zřícenina hrádku Lapikus ze 13. století
- » Čertův kámen, U barona, Roubená studánka

Horní Dubňany

Název obce:

Adresa:

Kontakt:

Web:

Počet obyvatel:

Katastrální výměra:

Horní Dubňany

Horní Dubňany 41, 671 73 Tulešice

+420 515 338 136

horni.dubnany@seznam.cz

www.hornidubnany.cz

308

674 ha

Atraktivita obce:

- » farní kostel sv. Petra a Pavla s románským jádrem, postavený zřejmě již ve 12. století, kolem kostela náhrobky majitelů tulešického panství
- » zbytky hradu Rabštejn - byl využíván loupeživými rytíři, proto byl v roce 1440 zbořen
- » Pod rybníkem, lokalita evropské soustavy Natura 2000



Horní Kounice



Název obce:

Adresa:

Kontakt:

Web:

Počet obyvatel:

Katastrální výměra:

Horní Kounice

Horní Kounice 117, 671 40 Tavíkovice

+420 515 339 229

hornikounice@tiscali.cz

www.hornikounice.cz

275

1238 ha

Atraktivita obce:

- » kostel Archanděla Michaela, v letech 1785 - 1790 prošel úpravami
- » tvrz - v objektu obecní úřad



Hostim

Název obce:

Hostim

Adresa:

Hostim 165, 671 54

Kontakt:

+420 515 258 224

hostim@seznam.cz

www.hostim.obec.cz

Web:

Počet obyvatel:

420

Katastrální výměra:

1901 ha

Atraktivita obce:

- » kostel sv. Františka Serafínského z roku 1569
- » barokní Zámek Hostim, dnes je využíván jako domov pro seniory
- » zámek - lokalita výskytu netopýra velkého - lokalita evropské soustavy Natura 2000
- » zřícenina hradu Bukovina
- » v obci a okolí několik výklenkových kapliček a drobných sakrálních staveb
- » Letní kino Hostim, promítání od května do června, kontakt: 515 258 224

Realizované projekty v rámci Strategického plánu Leader:

Název projektu:

Stavební úpravy hřiště pro děti a mládež Hostim

Žadatel:

Obec Hostim

Výzva/Rok:

2/2008

Název projektu:

Obnova objektu márnice Hostim

Žadatel:

Římskokatolická farnost Hostim

Výzva/Rok:

4/2010





Název obce:

Adresa:

Kontakt:

Web:

Počet obyvatel:

Katastrální výměra:

Jamolice

Jamolice 8, 672 01 Moravský Krumlov

+420 515 322 345

oujamolice@email.cz



www.obec-jamolice.cz

439

1297 ha

Atraktivita obce:

- » zřícenina hradu Templštýn, dříve jeden z největších hradů na Moravě
- » kostel Nanebevzetí Panny Marie
- » Přírodní památka Bílá skála u Jamolic



Jevišovice

Název obce:

Adresa:

Kontakt:

Web:

Počet obyvatel:

Katastrální výměra:

Atraktivita obce:

Město Jevišovice

Jevišovice 56, 671 53

+420 515 231 225

su@jevisovice.cz

www.jevisovice.cz

1126

785 ha

- » Starý zámek, 16. století, původně gotický hrad později přebudovaný na renesanční zámek-v zámku jsou umístěny stále expozice Moravského zemského muzea (www.mzm.cz), výskyt letní kolonie netopýra velkého
- » Nový zámek, z 19. století, postaven v novogotickém stylu obklopený anglickým parkem, výskyt letní kolonie netopýra brvitého
- » Přehrada na řece Jevišovce postavená v letech 1894-1897, nejstarší přehrada ve střední Evropě
- » kostel sv. Josefa
- » památková zóna v centru města s četnými památkově chráněnými domy a drobnými stavbami
- » barokní sýpka přebudovaná na restauraci, v objektu informační centrum, bowling, kuželky, www.sypkajevisovice.cz
- » budova Komenia
- » památný vrch Žalov s pomníkem Kalich
- » Pustý hrad

Realizované projekty v rámci Strategického plánu Leader:

Název projektu:

Zrestaurování kašny na Ugartově

Žadatel:

Náměstí v Jevišovicích

Výzva/Rok:

3/2009



Jezeřany - Maršovice



Název obce:

Adresa:

Kontakt:

Web:

Počet obyvatel:

Katastrální výměra:

Jezeřany - Maršovice

Jezeřany – Maršovice 1, 671 75

+420 515 337 423

info@jezerany-marsovice.cz

www.jezerany-marsovice.cz

739

1069 ha

Atraktivita obce:

- » kostel sv. Cyrila a Metoděje z roku 1936
- » zvonice sv. Jana Nepomuckého v Maršovcích
- » kaple sv. Marka v Jezeřanech
- » krojovaná Cyrilometodějská pouť s tančecím besedy a Svatováclavské hody
- » vinařská obec s vinicemi o rozloze 94 ha
- » tradiční masopust



Jiřice u Moravských Budějovic

Název obce:

Jiřice u Moravských Budějovic
Jiřice u Moravských Budějovic,
671 54 Hostim

Adresa:

+420 725 111 076
obec.jiriceumb@volny.cz
www.jiriceumb.cz

Kontakt:

Web:

Počet obyvatel:

66

Katastrální výměra:

384 ha

Atraktivita obce:

- » hasičské muzeum u budovy obecního úřadu
- » zřícenina hradu Bukovina ze 13. století
- » Setkání - galerie Bedřišky Znojenské
- » Meditační křížová cesta





Název obce:

Adresa:

Kontakt:

Web:

Počet obyvatel:

Katastrální výměra:

Kadov

Kadov 23, 672 01 Moravský Krumlov

+420 515 323 132

obec.kadov@tiscali.cz

www.obecni-urad.net/kadov

133

624 ha

Atraktivita obce:

- » kostel sv. Filipa a Jakuba
- » vstupní brána na hřbitov z roku 1735 (sochy sv. Floriana, sv. Urbana, sv. Trojice, sv. Rozalíe, sv. Jana z Nepomuku)

Realizované projekty v rámci Strategického plánu Leader:

Název projektu:

Žadatel:

Výzva/Rok:

Sklad pro školkařské výpěstky

Rostislav Venuta

4/2010

Kravsko

Název obce:

Kravsko

Adresa:

Kravsko 12, 671 51

Kontakt:

+420 515 255 131

obec.kravsko@seznam.cz

www.obec-kravsko.cz

Web:

Počet obyvatel:

525

Katastrální výměra:

827 ha

Atraktivita obce:

- » Zámek Kravsko s okolním anglickým parkem, zámek využíváný jako hotel, www.zamekkravsko.cz
- » kaple sv. P. Marie
- » keramická továrna Kocanda





Název obce:

Adresa:

Kontakt:

Web:

Počet obyvatel:

Katastrální výměra:

Křepice

Křepice 45, 671 40 Tavíkovice

+420 515 252 263

ou.krepice@volny.cz

www.obec-krepice.cz

135

724 ha

Atraktivita obce:

- » historické Hradisko s paleontologickými nálezy, jihovýchodně od obce
- » kaple se sochou Panny Marie Lurdské
- » Hektoriáda - soutěž traktorů domácí výroby (třetí víkend v červnu)
- » Noční soutěž v požárním sportu o Putovní pohár starosty obce Křepice (třetí víkend v červenci)
- » Hry bez hranic



Kubšice

Název obce:

Kubšice

Adresa:

Kubšice 40,
672 01 Moravský Krumlov
+420 515 336 128
kubsice@seznam.cz

Kontakt:

Web:

www.kubsice.eu

Počet obyvatel:

146

Katastrální výměra:

401 ha

Atraktivita obce:

- » kostel Panny Marie sedmiboletné vysvěcený v roce 1907
- » na okraji obce areál s několika vinnými sklepy a rybníkem

Realizované projekty v rámci Strategického plánu Leader:

Název projektu:

Víceúčelové hřiště v Kubšicích - I.etapa

Žadatel:

Obec Kubšice

Výzva/Rok:

5/2010





Název obce:

Adresa:

Kontakt:

Web:

Počet obyvatel:

Katastrální výměra:

Atraktivita obce:

Medlice

Medlice 104, 671 40 Tavíkovice

+420 515 339 118


obec.medlice@volny.cz

www.medlice.cz

189

698 ha

- » kaple zasvěcená sv. Cyrilu a Metodějovi s olejomalbou světců



Mikulovice

Název obce:

Adresa:

Kontakt:

Web:

Počet obyvatel:

Katastrální výměra:

Městys Mikulovice

Mikulovice 1, 671 33

+420 515 252 129

obec.mikulovice@tiscali.cz


www.mikulovice.eu

620

1379 ha

Atraktivita obce:

- » kostel sv. Petra a Pavla s dochovanými románskými prvky
- » Naučná stezka moravského včelařství lemující 5 km komunikací v okolí obce
- » Mikulovické jezero - přírodní památka, poblíž s dřevěnou rozhlednou o výšce 7m
- » v centru obce fara a barokní sýpka
- » Mikulovický les, lokalita evropské soustavy Natura 2000
- » Hostinec u Stočků





Název obce:

Adresa:

Kontakt:

Web:

Počet obyvatel:

Katastrální výměra:

Atraktivita obce:

Morašice

Morašice 121, 671 71 Hostěradice

+420 515 339 154

obecmorasice@tiscali.cz

www.morasiceuznojma.cz

232

560 ha

» kostel sv. Anny ze 16. století



Moravský Krumlov

Název obce:

Moravský Krumlov

Místní části:

Polánka, Rakšice, Rokytná

Adresa:

nám. Klášterní 125, 672 11 Moravský Krumlov

Kontakt:

+420 515 300 711

eposta@mkrumlov.cz

Web:

www.mkrumlov.cz

Počet obyvatel:

5993

Katastrální výměra:

4957 ha

Atraktivita obce:

- » Slovácká Epopej Alfonse Muchy za zámku v Moravském Krumlově
- » Přírodně krajinářský zámecký park
- » kaple sv. Floriána stojící na návrší nad městem
- » Farní kostel Všech svatých
- » kostel sv. Bartoloměje s bývalým klášterem, klášter je dnes sídlem městského úřadu
- » Knižecí dům - nejstarší dochovaný dům v centru města, v objektu Městská galerie a muzeum
- » Židovský hřbitov
- » kostel sv. Vavřince v Rakšicích
- » kostel sv. Leopolda v Rokytne
- » Městské opevnění
- » Národní přírodní rezervace Krumlovsko - rokytnenské slepence, lokalita evropské soustavy Natura 2000
- » Krumlovský les, lokalita evropské soustavy Natura 2000
- » Rakšické louky, lokalita evropské soustavy Natura 2000
- » kaple P. Marie u Rokytne
- » Městské informační centrum, ul. Zámecká 2

Realizované projekty v rámci Strategického plánu Leader:

Název projektu:

Sport, zábava, relaxace - zvýšení atraktivity sportovního areálu v Rakšicích

Žadatel:

Orel jednota Rakšice

Výzva/Rok:

3. / 2009





Němčičky

Název obce:

Adresa:

Kontakt:

Web:

Počet obyvatel:

Katastrální výměra

Němčičky

Němčičky 49, 671 53 Jevišovice

+420 515 252 225

ou.nemcicky@tiscali.cz

www.obecnemcicky.cz

88

495 ha

Atraktivita obce:

- » zvonice se sochou sv. Václava
- » socha sv. Vendelína
- » tvrz (zřícenina)
- » v katastru obce Pomník pěti letcům britského královského letectva, kteří zde zahynuli 21. 7. 1944





Název obce:

Adresa:

Kontakt:

Web:

Počet obyvatel:

Katastrální výměra:

Pavlice

Pavlice 90, 671 56 Grešlové Mýto

+420 515 258 334

obec@pavlice.cz

www.pavlice.cz

479

1402 ha

Atraktivita obce:

- » bývalý zájezdní hostinec při císařské cestě
- » Vídeň - Praha vystavěný v pozdně barokním slohu (dům č. p. 1)
- » kostel sv. Filipa a Jakuba z roku 1649
- » Sousoší Nejsvětější Trojice

Realizované projekty v rámci Strategického plánu Leader:

Název projektu:

Obnova oken kostela sv. Filipa a Jakuba

v Pavlicích

Římskokatolická farnost Pavlice

3/2009

Žadatel:

Výzva/Rok:

Název projektu:

Vnitřní vybavení v truhlářské dílně

Žadatel:

Jiří Hrdina

Výzva/Rok:

4/2010

Petrovice

Název obce:

Petrovice

Adresa:

Petrovice 9, 672 01 Moravský Krumlov

Kontakt:

+420 515 323 123

info@petrovice.com

Web:

www.petrovice.com

Počet obyvatel:

352

Katastrální výměra:

466 ha

Atraktivita obce:

- » došková chalupa v sousedství obecního úřadu
- » kostel Povýšení sv. Kříže
- » smírčí kamenný kříž z 18. století - vestavěn do Boží muky na návsi

Realizované projekty v rámci Strategického plánu Leader:

Název projektu:

Rekonstrukce kulturního domu v obci

Petrovice

Žadatel:

Obec Petrovice

Výzva/Rok:

3/2009





Název obce:

Adresa:

Kontakt:

Web:

Počet obyvatel:

Katastrální výměra:

Plenkovice

Plenkovice 71, 671 51 Kravsko

+420 515 255 143

info@plenkovice.cz


www.plenkovice.cz

343

439 ha

Atraktivita obce:

- » kostel sv. Vavřince
- » Velký Plenkovický rybník, rozloha 20,5 ha



Prokopov

Název obce:

Prokopov

Adresa:

Prokopov 17, 671 54 Hostim

Kontakt:

+420 515 258 216

obec.prokopov@tiscali.cz

www.prokopov.cz

Web:

Počet obyvatel:

106

Katastrální výměra

247 ha

Atraktivita obce:

- » kaplička P. Marie (oceněna v soutěži Nejlépe opravená kulturní památka Jihomoravského kraje v roce 2007)
- » Sapíkův a Tafliřův kříž
- » Skalka - kamenný útvar v poli nedaleko obce





Název obce:

Adresa:

Kontakt:

Web:

Počet obyvatel:

Katastrální výměra:

Přeskače

Přeskače 45, 671 40 Tavíkovice

+420 515 339 234

obecpreskace@seznam.cz

www.obecpreskace.cz

102

492 ha

Atraktivita obce:

- » kostel Všech svatých z 11. století
- » Přeskačské podzemí s expozicí nálezů ze zpřístupněného podzemí (možné navštívit po domluvě na obecním úřadě)

Realizované projekty v rámci Strategického plánu Leader:

Název projektu:

Žadatel:

Výzva/Rok:

Podzemí v Přeskačích

obec Přeskače

2/2008

Rešice

Název obce:

Adresa:

Kontakt:

Web:

Počet obyvatel:

Katastrální výměra:

Atraktivita obce:

Rešice

Rešice 97, 671 73 Tulešice

+420 515 338 135

obec.resice@tiscali.cz

www.resice.cz

370

998 ha

- » Zámek s parkem postavený koncem 16. století
- » kaple sv. Jana Nepomuckého se souborem sedmi barokních soch z roku 1777 (sv. Donát, Florián, Jan Nepomucký, Jan Sarcander, Juda Tadeáš, Valentin a Vendelín)
- » Památný strom Hubertův dub starý cca 500 let
- » Adolf Opálka a František Pospíšil - rodáci, hrdinové československého zahraničního odboje. Npor. Adolf Opálka se účastnil roku 1942 atentátu na říšského protektora Reinharda Heydricha. Rešické rodáky připomíná pomník na návsi, pamětní síň v kulturním domě a pamětní deska na domě čp. 101
- » Osada Kordula - založená na poč. 18. století jako osada pro horníky těžící v okolí železnou rudu
- » Spálený mlýn - novodobé rekreační středisko na místě starého mlýna v údolí řeky Rokytné

Realizované projekty v rámci Strategického plánu Leader:

Název projektu:

Restaurování souboru barokních soch v areálu kaple sv. Jana Nepomuckého

Žadatel:

Obec Rešice

Výzva/Rok:

3/2009





Název obce:

Adresa:

Kontakt:

Web:

Počet obyvatel:

Katastrální výměra:

Rozkoš

Rozkoš 1, 671 53 Jevišovice

+420 515 231 906

ourozkos@volny.cz

www.obecrozkos.cz

172

1227 ha

Atraktivity obce:

- » katastr obce leží na území Přírodního parku Rokytná a Přírodního parku Jevišovka
- » Kaplička se zvonící
- » sloup se sousoším Nejsvětější Trojice
- » rybník Radoňovec - jednou za 2 roky vždy na podzim probíhá výlov
- » Rozkošské památné stromy - památná skupina dubů a lip
- » Jedlový les a údolí Rokytné, lokalita evropské soustavy Natura 2000



Rudlice

Název obce:

Rudlice

Adresa:

Rudlice 36, 671 53 Jevišovice

Kontakt:

+420 515 252 261

ourudlice@tiscali.cz

www.obecrudlice.cz

Web:

Počet obyvatel:

105

Katastrální výměra:

380 ha

Atraktivita obce:

- » Pomník selského povstání v roce 1921
- » zvonice
- » Přírodní památka Rudlické kopce - lesostepní společenstva nad obcí





Název obce:

Adresa:

Kontakt:

Web:

Počet obyvatel:

Katastrální výměra:

Rybníky

Rybníky 59, 672 01 Moravský Krumlov

+420 515 323 478

ourybniky@tiscali.cz

www.obecrybniky.cz

435

834 ha

Atraktivita obce:

- » Kostel sv. Cyrila a Metoděje
- » Topanov a kaple sv. Markéty, památka na zániklou středověkou ves, archeologicky významná lokalita, v objektu bývalé márnice malá expozice
- » Drápalův mlýn - barokní mlýn z roku 1804, v objektu vinařství Jaroslava Tichého, www.vinnysklep.znojemsko.com

Realizované projekty v rámci Strategického plánu Leader:

Název projektu:

Žadatel:

Výzva/Rok:

Školní dvůr v obci Rybníky

Obec Rybníky

5/2010



Skalice

Název obce:

Skalice

Adresa:

Skalice 92, 671 71 Hostěradice

Kontakt:

+420 515 339 151

obec@skaliceuznojma.cz

www.skaliceuznojma.cz

Web:

Počet obyvatel:

564

Katastrální výměra:

946 ha

Atraktivita obce:

- » Platan javorolistý rostoucí v zámeckém parku (dosahuje výšky přes 30 metrů, obvod kmene 1m nad zemí 5,70m, šířka koruny přes 34 m)
- » Zámek s parkem zbudovaný v 19. století, nyní Domov pro seniory
- » vápencové pahorky severovýchodně od obce
- » kaplička nad obcí s jeskyní Panny Marie Lurdské



Realizované projekty v rámci Strategického plánu Leader:

Název projektu:

Selský dvůr Skalice - centrum volného času

Žadatel:

Obec Skalice

Výzva/Rok:

3/2009





Název obce:

Adresa:

Kontakt:

Web:

Počet obyvatel:

Katastrální výměra:

Slatina

Slatina 1, 671 53 Jevišovice

+420 515 231 321

obec.slatina@volny.cz

www.obecslatina.net

251

806 ha

Atraktivita obce:

- » zámeček s arkádami postavený roku 1602, dvě budovy propojené podzemní chodbou
- » kaple Nejsvětější Trojice
- » Boží muka nad hrobem obětí cholery



Realizované projekty v rámci Strategického plánu Leader:

Název projektu:

Žadatel:

Výzva/Rok:

Obchod ve Slatině

obce Slatina

1/2008

Název projektu:

Žadatel:

Výzva/Rok:

Galerie 1602 - sklo a současné umění

Galerie 1602 o.p.s.

5/2010



Střelice

Název obce:

Střelice

Adresa:

Střelice 1, 671 53 Jevišovice

Kontakt:

+420 515 231 233

obecstrelice@tiscali.cz

Web:

www.obec-strelice.pbshop.cz

Počet obyvatel:

148

Katastrální výměra:

1212 ha

Atraktivita obce:

- » Němčický dvůr, původně sídliště pravěké kultury, dnes se zde nachází penzion a rekreační středisko Medea Club
- » Zřícenina střelického hradu





Název obce:

Místní část:

Adresa:

Kontakt:

Web:

Počet obyvatel:

Katastrální výměra:

Tavíkovice

Dobronice

Tavíkovice 1, 671 40

+420 515 339 213

ou.tavikovice@tiscali.cz

www.tavikovice.w1.cz

595

1006 ha

Atraktivita obce:

- » kostel Panny Marie z roku 2002
- » Zámek v Tavíkovících, využitý jako Ústav sociální péče



Trstěnice

Název obce:

Adresa:

Kontakt:

Web:

Počet obyvatel:

Katastrální výměra:

Trstěnice

Trstěnice 122, 671 71

+420 515 339 171

trstenice@tiscali.cz

www.trsteniceumorkrumlova.cz

546

1438 ha

Atraktivita obce:

- » kostel Povýšení sv. Kříže z poloviny 13. století, za oltářem nástěnné fresky z roku 1798
- » Habánský Dolní mlýn se zachovanými trámy z roku 1612
- » Obec byla v 16. století významným sídlem habánské komunity, dodnes jsou dochovány některé stavby (pivovar, mlýn, haushaben), jejich četnost a dochovalost je výjimečná
- » Koupaliště a camp v Trstěnicích (kontakt na OÚ a nebo tel: 605 747 398)





Název obce:

Adresa:

Kontakt:

Web:

Počet obyvatel:

Katastrální výměra:

Atraktivita obce:

Tulešice

Tulešice 18, 671 73

+420 515 338 122

tulesice@tiscali.cz

www.moravskokrumlovsko.cz/tulesice/

tulesice/

201

729 ha

- » Tulešický zámek a anglický zámecký park z 18.století, do parkové kompozice jsou začleněny rokokové sochy s náměty antické mytologie (Akteón, Artemis, Zeus, Pallas Athéna a socha alegorie Podzimu).
- » kaple sv. Floriána z roku 1782

Újezd

Název obce:

Újezd

Adresa:

Újezd 5, 671 40 Tavíkovice

Kontakt:

+420 515 252 263

ou.krepice@volny.cz

Web:

www.obecni-urad.net

Počet obyvatel:

85

Katastrální výměra

571 ha

Atraktivita obce:

» zámek, nyní v soukromém vlastnictví





Název obce:

Adresa:

Kontakt:

Web:

Počet obyvatel:

Katastrální výměra:

Vedrovice

Vedrovice 326, 671 75 Loděnice

+420 515 337 332

obecvedrovice@iol.cz

www.vedrovice.cz

836

759 ha

Atraktivita obce:

- » Větrné kolo - technická památka z roku 1912 postavená k čerpání vody
- » významné archeologické naleziště osady a pohřebiště zemědělců kultury s lineární keramikou
- » Archeologické muzeum a informační centrum, v provozu od 1.7. 2010, www.muzeumvedrovice.cz

Realizované projekty v rámci Strategického plánu Leader:

Název projektu:

Žadatel:

Výzva/Rok:

Název projektu:

Žadatel:

Výzva/Rok:

I. etapa rekonstrukce Obecního úřadu

Vedrovice s rozšířením jeho využití

Obec Vedrovice

3/2009

Výstavba fóliovníků v zahradnictví

Vedrovice

Iveta Kudláčková

4/2010

Vémyslice

Název obce:

Adresa:

Kontakt:

Web:

Počet obyvatel:

Katastrální výměra:

Vémyslice

Vémyslice, 671 42

+420 515 323 429

obecvemyslice@quick.cz

www.vemyslice.cz

711

1230 ha

Atraktivita obce:

- » kostel Narození Panny Marie v interiéru s obrazem „Poslední večeře Páně“ od malíře Petra Brandla
- » socha sv. Jana Nepomuckého
- » koupaliště s kempem
www.kempvemyslice.cz
- » Přírodní rezervace Na Kocourkách – pahorky se stepní vegetací, lokalita s paleontologickým významem
- » Adventní věnec na návsi, v roce 2009 největší adventní věnec v Česku o průměru 13metrů
- » Hotel Ryšavý, www.hotelrysavy.cz





Název obce:

Adresa:

Kontakt:

Web:

Počet obyvatel:

Katastrální výměra:

Atraktivita obce:

Vevčice

Vevčice 10, 671 53 Jevišovice

+420 515 252 244

obec.vevcice@seznam.cz

www.vevcice.cz

76

588 ha

- » kaple z 1. poloviny 20. století na návsi
- » Vevčická stráň, stepní stráň nad obcí s výskytem koniklece obecného velkého



Vranovská Ves



Název obce:

Adresa:

Kontakt:

Web:

Počet obyvatel:

Katastrální výměra:

Atraktivita obce:

Vranovská Ves

Vranovská Ves 111, 671 51 Kravsko

+420 515 258 526

vran.ves@seznam.cz

www.vranovska-ves.cz

266

430 ha

- » kaple sv. Stanislava z roku 1804
- » Kulturní památka Stavení č. 24, dříve zájezdní hostinec Zlatá koruna
- » Milník s erbem, u rybníka v obci
- » Hotel CLUB, www.hotelclub.cz
- » Ham-ham, restaurace a penzion, www.ham-ham.cz
- » Ranč 1/38: ubytování, malé historické muzeum, www.ranc.websnadno.cz



2	Úvodní slovo, vysvětlení pojmů	28	Mikulovice
3	Běhařovice	29	Morašice
4	Blanné	30	Moravský Krumlov
5	Blížkovice	32	Němčičky
6	Boskovštejn	33	Pavlice
7	Ctidružice	34	Petrovice
8	Čermákovice	35	Plenkovice
9	Černín	36	Prokopov
10	Dobelice	37	Přeskače
11	Dobřínsko	38	Rešice
12	Dolní Dubňany	39	Rozkoš
13	Džbánice	40	Rudlice
14	Grešlové Mýto	41	Rybníky
15	Hluboké Mašůvky	42	Skalice
16	Horní Dubňany	43	Slatina
17	Horní Kounice	44	Střelice
18	Hostim	45	Tavíkovice
19	Jamolice	46	Trstěnice
20	Jevišovice	47	Tulešice
21	Jezeřany - Maršovice	48	Újezd
22	Jiřice u Moravských Budějovic	49	Vedrovice
23	Kadov	50	Vémyslice
24	Kravsko	51	Vevčice
25	Křepice	52	Vranovská Ves
26	Kubšice	53	podrobná mapa MAS
27	Medlice		

www.zivepomezi.cz

